



100170937097

**Oficiul de Cadastru și Publicitate Imobiliară BISTRITA-NASAUD**  
**Biroul de Cadastru și Publicitate Imobiliară Bistrita**

Dosarul nr. 38349 / 16-07-2024

**INCHEIERE Nr. 38349****Registrator:** DANIELA-ANA MIRESAN**Asistent:** MIHAELA-ELENA BIGU

Asupra cererii introduse de MUNICIPIUL BISTRITA privind Prima inregistrare a imobilelor/unitatilor individuale (u.i.) in cartea funciara, in baza:

- Act Normativ nr.Hotarare de guvern nr. 527/02-06-2010 emis de Guvernul Romaniei;
- Act Administrativ nr.Certificat fiscal/10-07-2024 emis de Primaria Municipiului Bistrita;
- Act Administrativ nr.67030/10-07-2024 emis de Primaria Municipiului Bistrita;
- Inscris Sub Semnatura Privata nr.Documentatie\_completare/26-07-2024 emis de Filimon Timofei;
- Inscris Sub Semnatura Privata nr.Documentatie/10-07-2024 emis de Filimon Timofei;

fiind indeplinite conditiile prevazute la art. 29 din Legea cadastrului si a publicitatii imobiliare nr. 7/1996, republicata, cu modificarile si completarile ulterioare, tariful achitat in suma de 0 lei, cu documentul de plata:

-

pentru serviciul avand codul 214

Vazand referatul asistentului registrator

**DISPUNE**

Admiterea cererii cu privire la:

- imobilul cu nr. cadastral 95842
- se intabuleaza dreptul de PROPRIETATE mod dobandire lege in cota de 1/1 asupra A.1 in favoarea MUNICIPIUL BISTRITA, domeniul public, sub B.1 din cartea funciara 95842 UAT Bistrita;

**Prezenta se va comunica părților:**

TIMOFEI FILIMON

\*) Cu drept de reexaminare in termen de 15 zile de la comunicare, care se depune la Biroul de Cadastru si Publicitate Imobiliara Bistrita, se inscrie in cartea funciara si se solutioneaza de catre registratorul-sef

Data soluționării,

29-07-2024

Registrator,

DANIELA-ANA MIRESAN

Asistent Registrator,

MIHAELA-ELENA BIGU

**Document semnat cu sigiliu electronic bazat pe certificat digital calificat, în conformitate cu art. 28<sup>1</sup> din Legea nr. 7/1996, republicată, cu modificările și completările ulterioare.**

\*) Cu excepția situațiilor prevăzute la Art. 52 alin. (1) din Regulamentul de recepție și înscriere în evidențele de cadastru și carte funciară, aprobat prin Ordinul Directorului General al ANCPI

**EXTRAS DE CARTE FUNCİARĂ  
PENTRU INFORMARE**

Carte Funciară Nr. 95842 Bistrița

Nr. cerere	<b>38349</b>
Ziua	<b>16</b>
Luna	<b>07</b>
Anul	<b>2024</b>

Cod verificare  
100170937097



**A. Partea I. Descrierea imobilului**

**TEREN** Intravilan

**Adresa:** Loc. Bistrita, Str Garoafei, Jud. Bistrita Nasaud

Nr. Crt	Nr. cadastral Nr. topografic	Suprafața* (mp)	Observații / Referințe
A1	95842	615	Teren neimprejmuit;

**B. Partea II. Proprietari și acte**

Înscrieri privitoare la dreptul de proprietate și alte drepturi reale		Referințe
<b>38349 / 16/07/2024</b>		
Inscris Sub Semnatura Privata nr. Documentatie_completare, din 26/07/2024 emis de Filimon Timofei; Inscris Sub Semnatura Privata nr. Documentatie, din 10/07/2024 emis de Filimon Timofei; Act Administrativ nr. 67030, din 10/07/2024 emis de Primaria Municipiului Bistrita; Act Normativ nr. Hotarare de guvern nr. 527, din 02/06/2010 emis de Guvernul Romaniei; Act Administrativ nr. Certificat fiscal, din 10/07/2024 emis de Primaria Municipiului Bistrita;		
B1	Intabulare, drept de PROPRIETATE, dobandit prin Lege, cota actuala 1/1	A1
	1) <b>MUNICIPIUL BISTRITA</b> , CIF:4347569, domeniul public	
	OBSERVATII: adus din cf 3310	

**C. Partea III. SARCINI .**

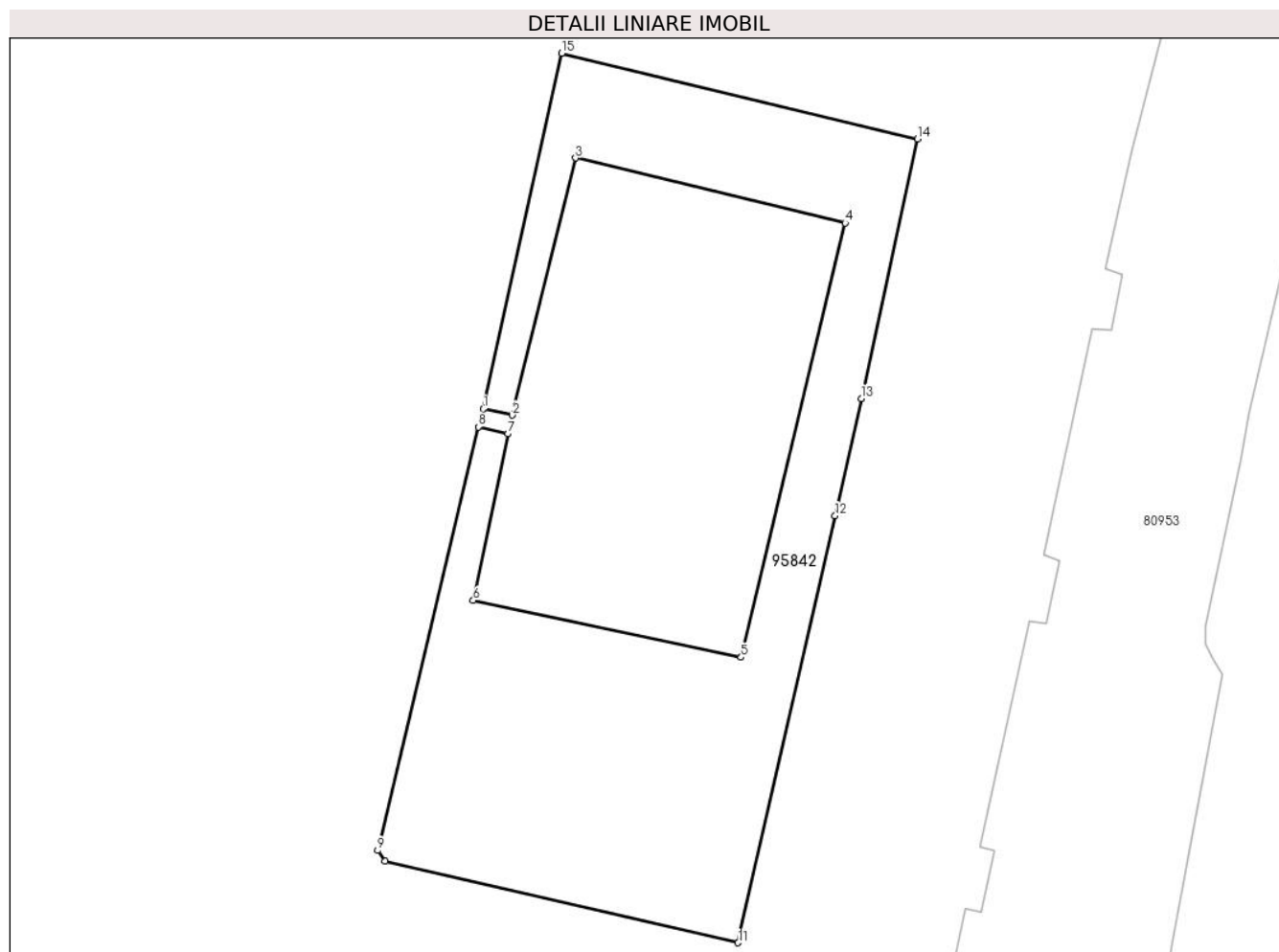
Inscrieri privind dezmembrămintele dreptului de proprietate, drepturi reale de garanție și sarcini	Referințe
NU SUNT	

## Anexa Nr. 1 La Partea I

## Teren

Nr cadastral	Suprafața (mp)*	Observații / Referințe
95842	615	

\* Suprafața este determinată în planul de proiecție Stereo 70.



## Date referitoare la teren

Nr Crt	Categorie folosință	Intra vilan	Suprafața (mp)	Tarla	Parcelă	Nr. topo	Observații / Referințe
1	curti constructii	DA	615	-	-	-	Spațiu verde

## Lungime Segmente

1) Valorile lungimilor segmentelor sunt obținute din proiecție în plan.

Punct început	Punct sfârșit	Lungime segment (** (m)
1	2	1.749
2	3	15.539
3	4	16.274
4	5	26.215
5	6	16.082
6	7	9.98

Punct început	Punct sfârșit	Lungime segment (** (m))
7	8	1.786
8	9	25.55
9	10	0.762
10	11	21.275
11	12	25.697
12	13	7.053
13	14	15.576
14	15	21.495
15	1	21.378

\*\* Lungimile segmentelor sunt determinate în planul de proiecție Stereo 70 și sunt rotunjite la 1 milimetru.

\*\*\* Distanța dintre puncte este formată din segmente cumulate ce sunt mai mici decât valoarea 1 milimetru.

Certific că prezentul extras corespunde cu pozițiile în vigoare din cartea funciară originală, păstrată de acest birou.

Prezentul extras de carte funciară este valabil la autentificarea de către notarul public a actelor juridice prin care se sting drepturile reale precum și pentru dezbaterile succesiunilor, iar informațiile prezentate sunt susceptibile de orice modificare, în condițiile legii.

S-a achitat tariful de 0 RON, -, pentru serviciul de publicitate imobiliară cu codul nr. 214.

Data soluționării,  
29-07-2024

Data eliberării,  
\_\_/\_\_/\_\_

Asistent Registrator,  
MIHAELA-ELENA BIGU

(parafa și semnătura)

Referent,

(parafa și semnătura)



**Oficiul de Cadastru și Publicitate Imobiliară BISTRITA-NASAUD**  
**Biroul de Cadastru și Publicitate Imobiliară Bistrita**

Localitate: Bistrita, Str. Nicolae Titulescu Nr. 50A, Tel. 0263/236946, Fax. 0263/239254

Nr. cerere	38349
Ziua	16
Luna	07
Anul	2024

**Extras de Plan Cadastral de Carte Funciară**  
**pentru**  
**Imobil număr cadastral 95842 / UAT Bistrița**

**TEREN** Intravilan

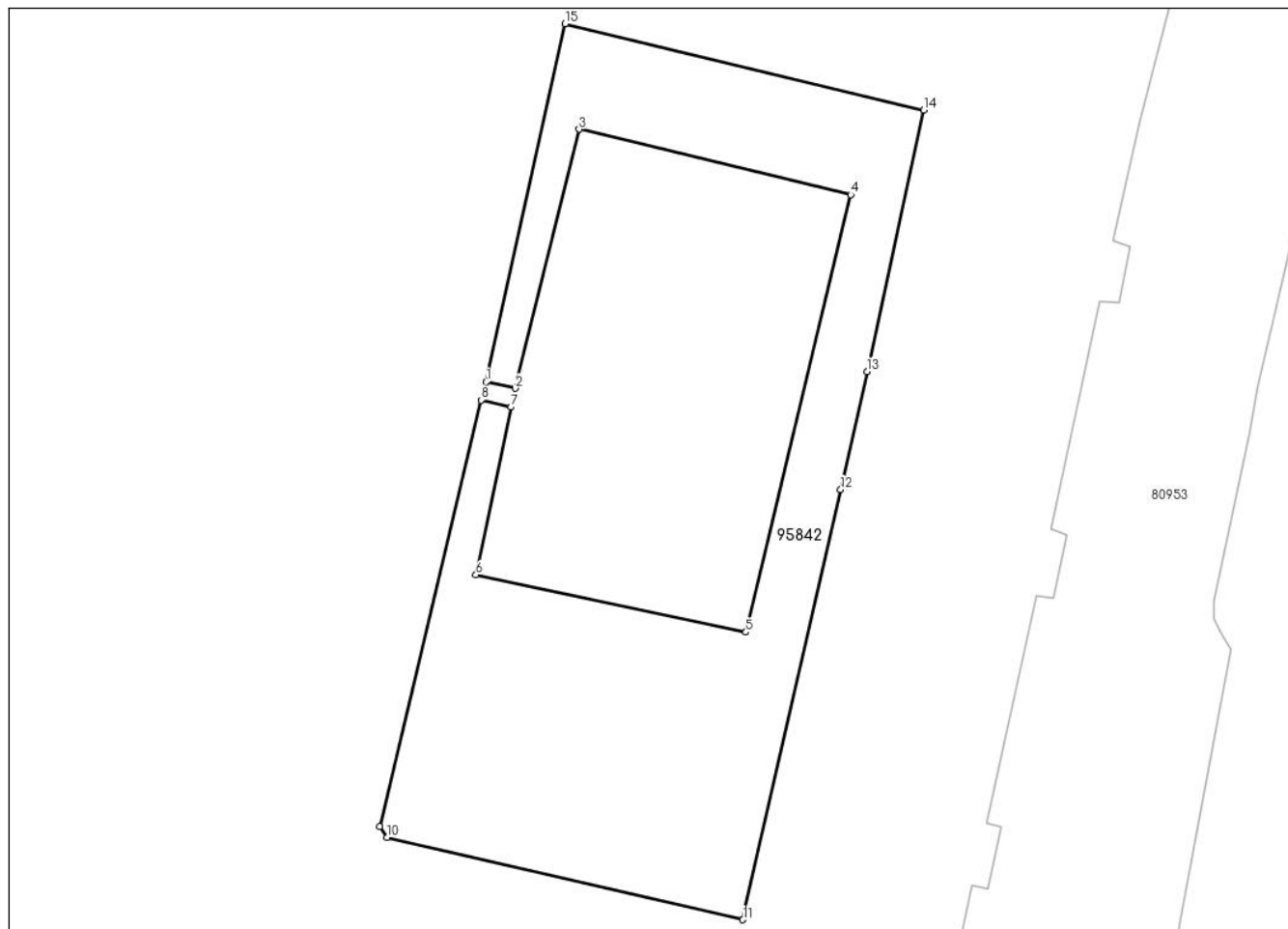
**Adresa:** Loc. Bistrita, Str Garoafei, Jud. Bistrita Nasaud

**Comuna/Oraș/Municipiu:** Bistrița

Nr. cadastral	Suprafața măsurată	Observații / Referințe
95842	615	

\* Suprafața este determinată în planul de proiecție Stereo 70.

DETALII LINIARE IMOBIL



**Incadrare in zonă  
scara 1:500**



**Date referitoare la teren**

Crt	Categoria de folosință	Intra vilan	Suprafața (mp)	Tarla	Parcelă	Observații / Referințe
1	curti constructii	DA	615			Spațiu verde
	<b>TOTAL:</b>		<b>615</b>			

**Date referitoare la construcții**

Crt	Numar	Destinație construcție	Supraf. (mp)	Situație juridică	Observații / Referințe
Imobilul nu are in componență construcții					

**Lungime Segmente**

1) Valorile lungimilor segmentelor sunt obținute din proiecție în plan.

Punct început	Punct sfârșit	Lungime segment (m)
1	2	1.749
2	3	15.539
3	4	16.274
4	5	26.215
5	6	16.082
6	7	9.98
7	8	1.786
8	9	25.55
9	10	0.762
10	11	21.275
11	12	25.697
12	13	7.053
13	14	15.576
14	15	21.495
15	1	21.378

\*\* Lungimile segmentelor sunt determinate în planul de proiecție Stereo 70 și sunt rotunjite la 1 milimetru.

\*\*\* Distanța dintre puncte este formată din segmente cumulate ce sunt mai mici decât valoarea 1 milimetru.

Certific că informațiile din prezentul extras sunt conforme cu datele din planul cadastral de carte funciară al OCPI BISTRITA-NASAUD la data: 29-07-2024

Situația prezentată poate face obiectul unor modificări ulterioare, în condițiile Legii cadastrului și publicității imobiliare nr. 7/1996, republicată.

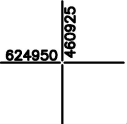
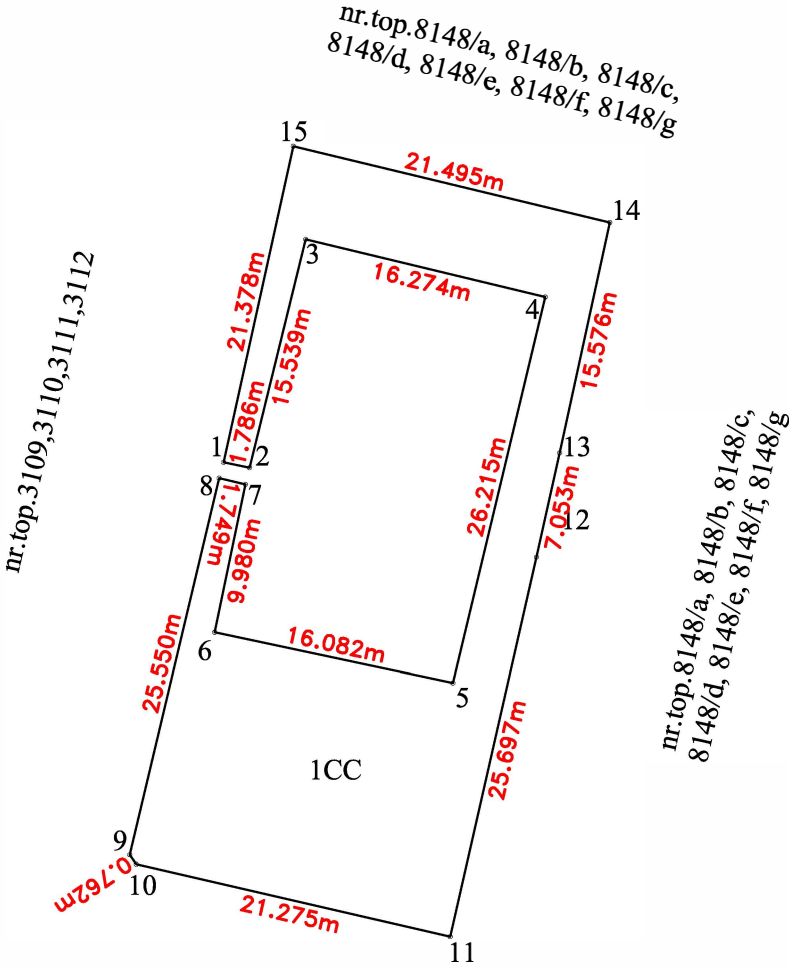
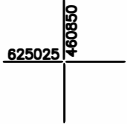
Consilier/Inspector de specialitate,

**LUCIAN-VASILE MORAR**

PLAN DE AMPLASAMENT SI DELIMITARE A IMOBILULUI

scara: 1:500

Nr. cadastral	Suprafata masurata	Adresa imobil
95842	615 mp	intravilan, loc. Bistrita, str. Garoafei
Nr. Carte Funciara		Unitatea administrativ teritoriala (UAT)
		Municipul Bistrita



A. Date referitoare la teren			
Nr. Parcela	Categoria de folosinta	Suprafata (mp)	Mentiuni
1	CC	615	Teren neimprejmuit
Total		615	Spatiu verde
B. Date referitoare la constructii			
Cod	Destinatia	Suprafata construita la sol (mp)	Mentiuni
Total			
Suprafata totala masurata a imobilului = 615 mp		Suprafata totala din acte a imobilului = 615 mp	
Executant: Filimon Timofei		Inspector:	
Confirm executarea masuratorilor la teren, corectitudinea intocmirii documentatiei cadastrale si corespondenta acestora cu realitatea din teren		Confirm introducerea imobilului in baza de date integrata si atribuirea numarului cadastral	
Semnatura si stampila		Semnatura si parafa	
Data:		Data	
		Stampila BCPI	

38349/16.07.2024